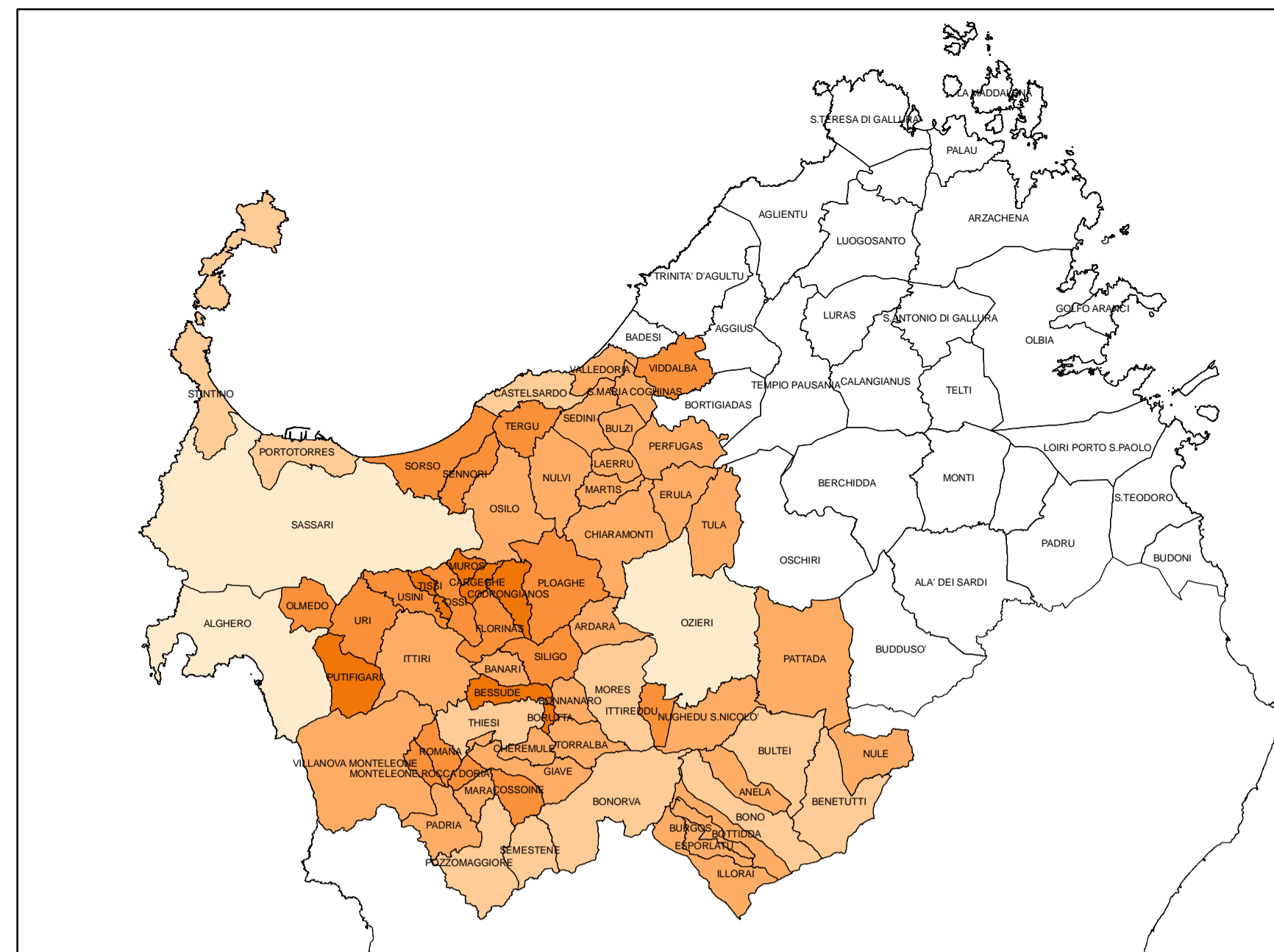
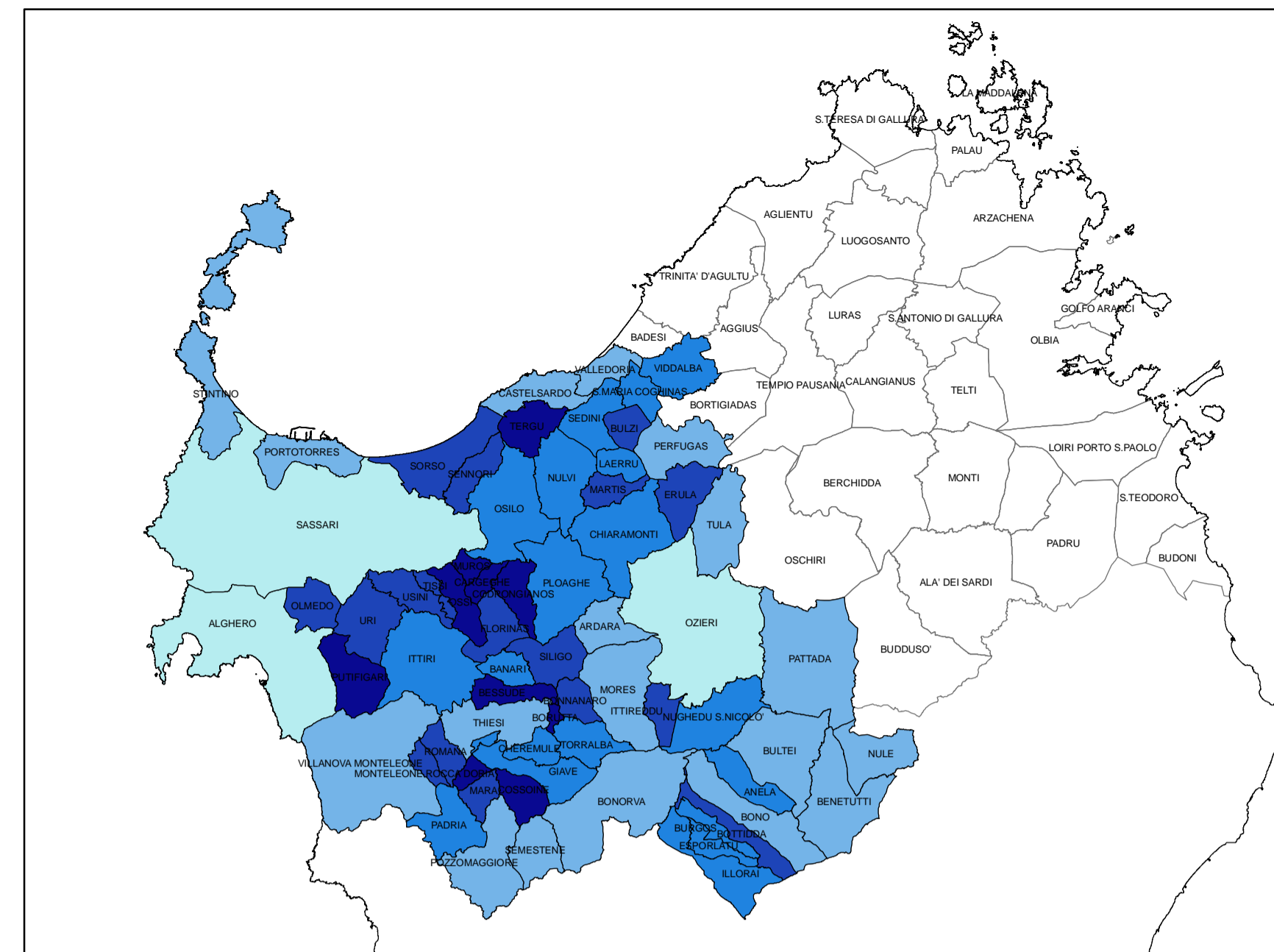


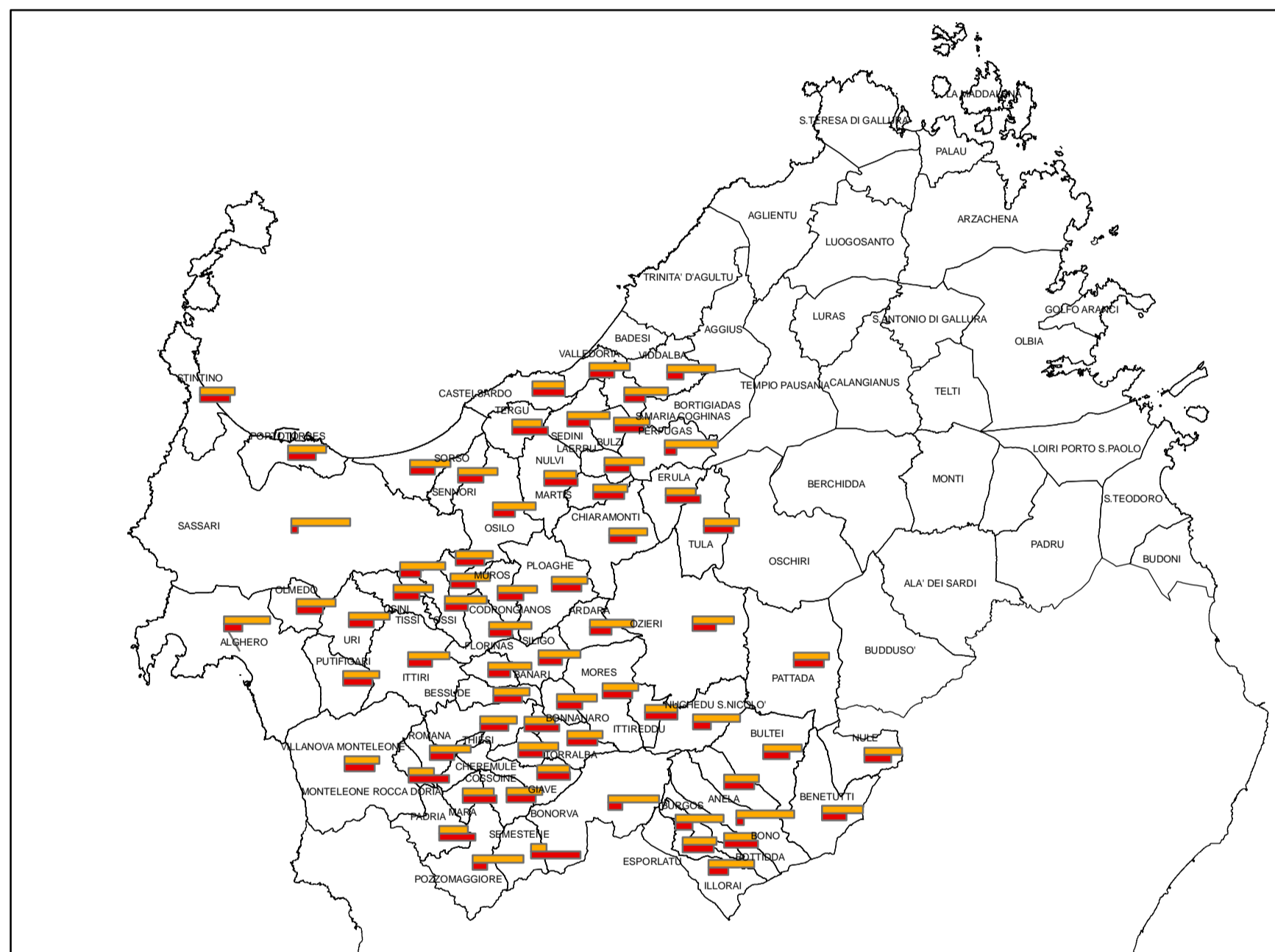
Spostamenti generati totali



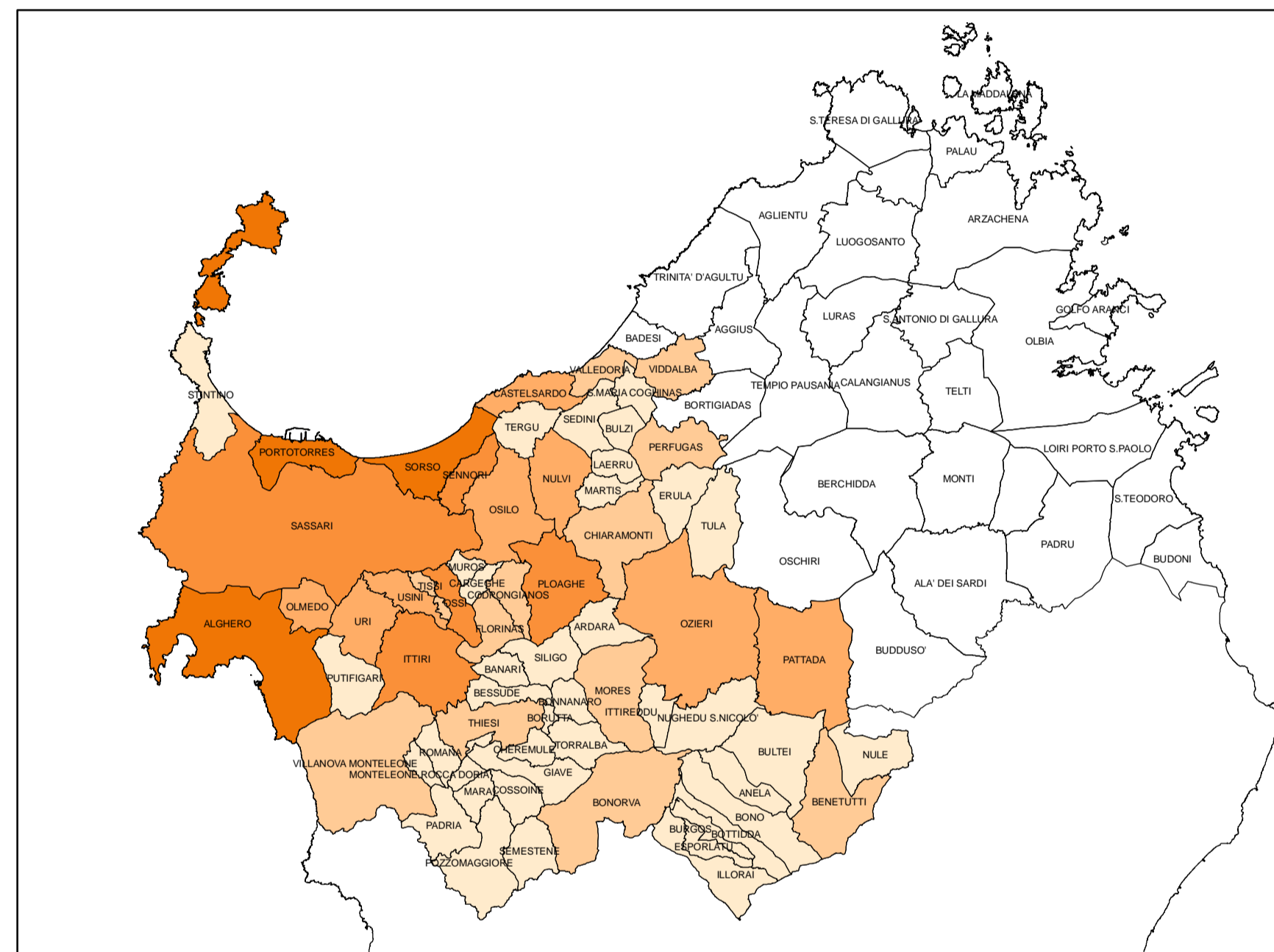
Spostamenti generati/popolazione residente



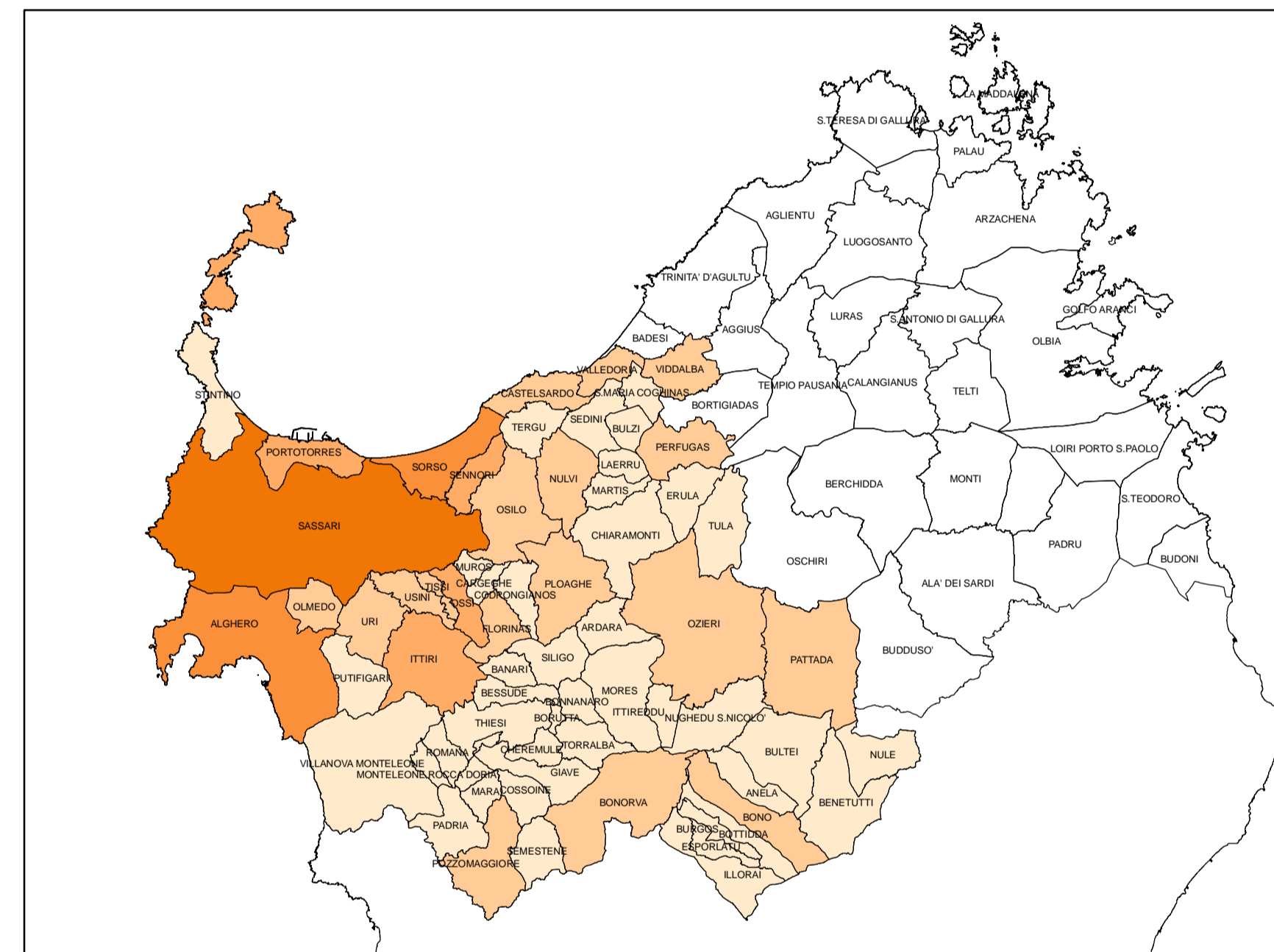
Spostamenti generati lavoro/occupati



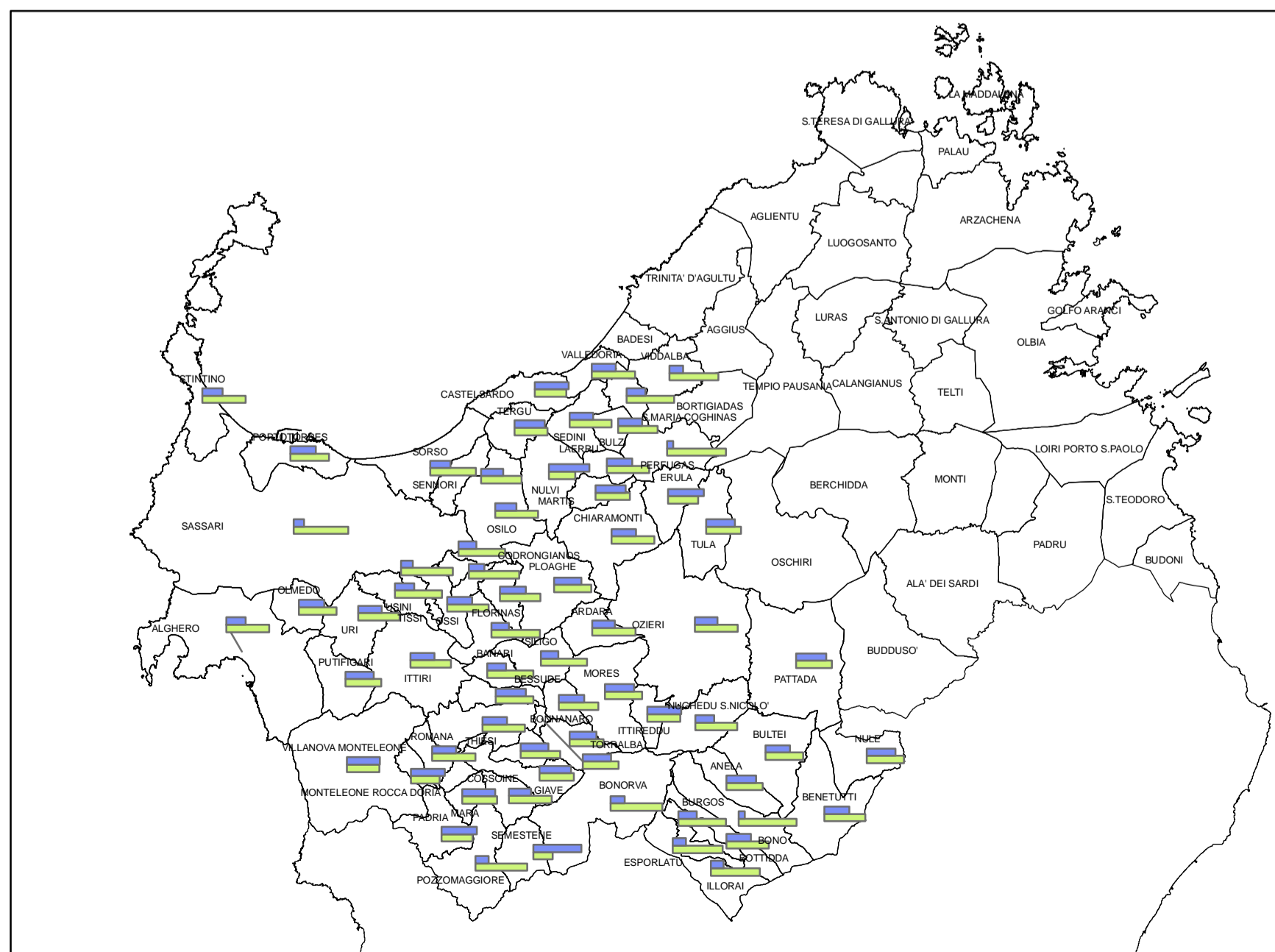
Spostamenti generati per motivo (lavoro/studio)



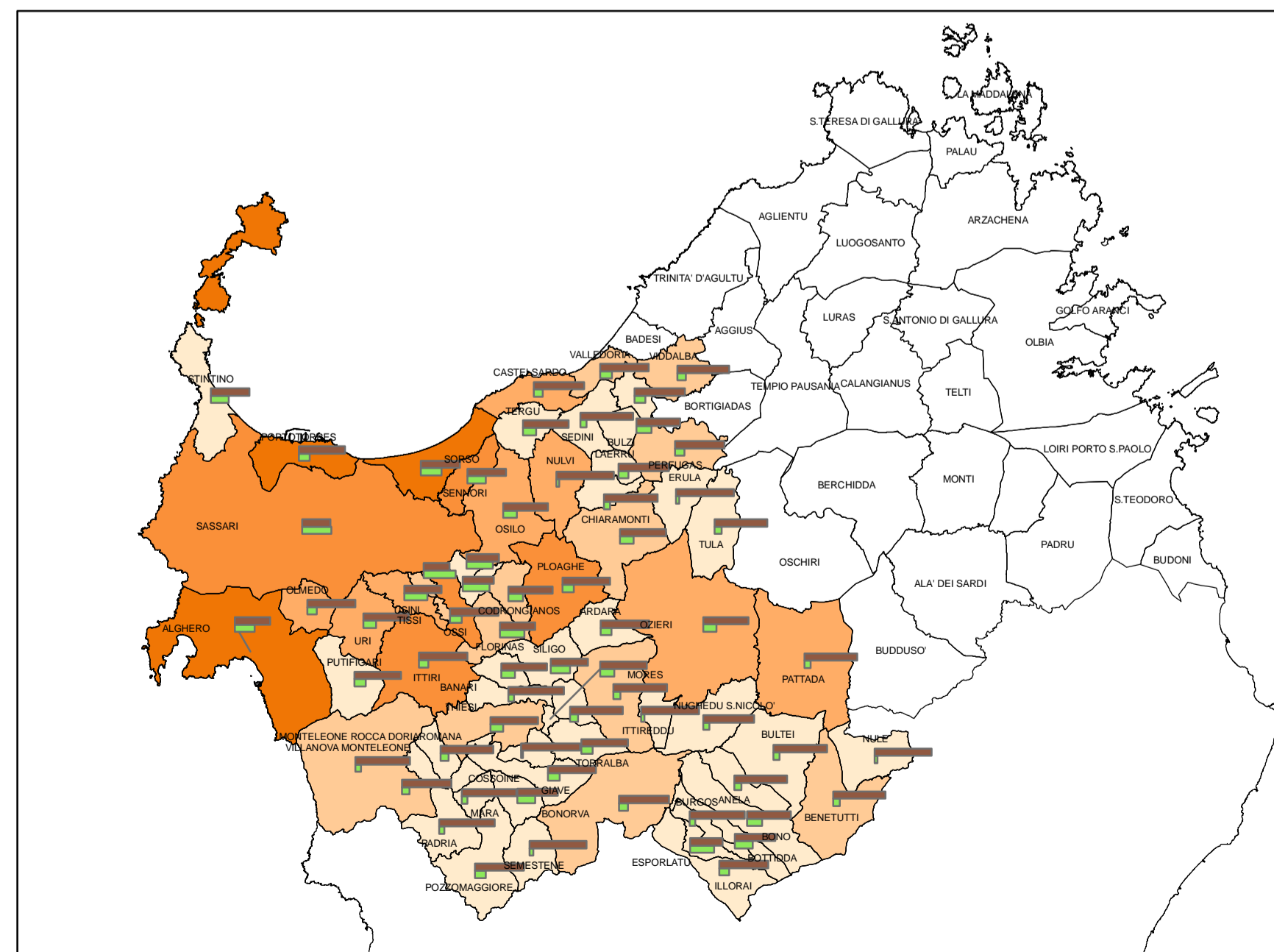
Spostamenti generati per comune per studio



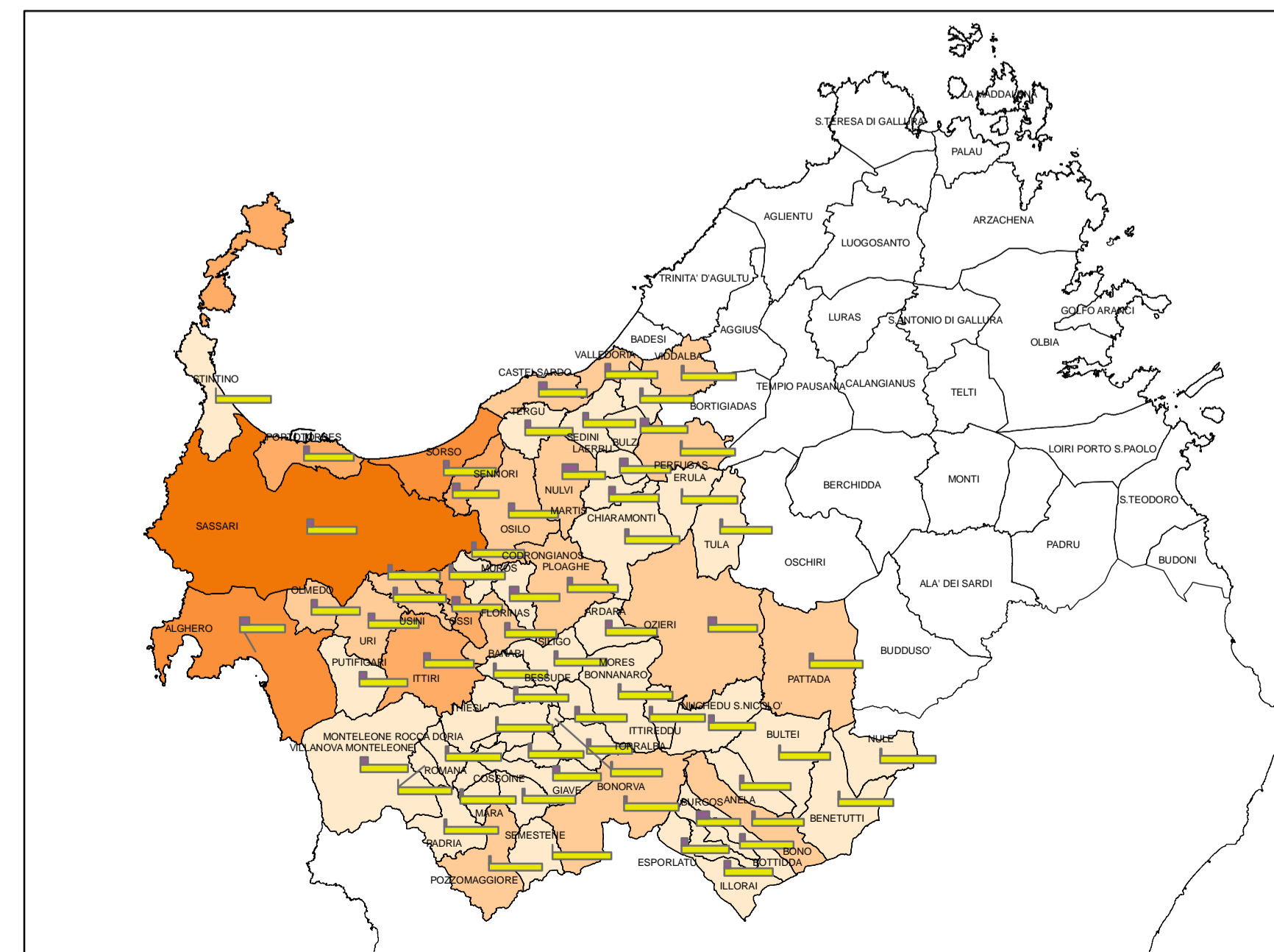
Spostamenti generati per comune per lavoro



Spostamenti generati per modo (TPL, TIM)



Spostamenti generati per studio e modo



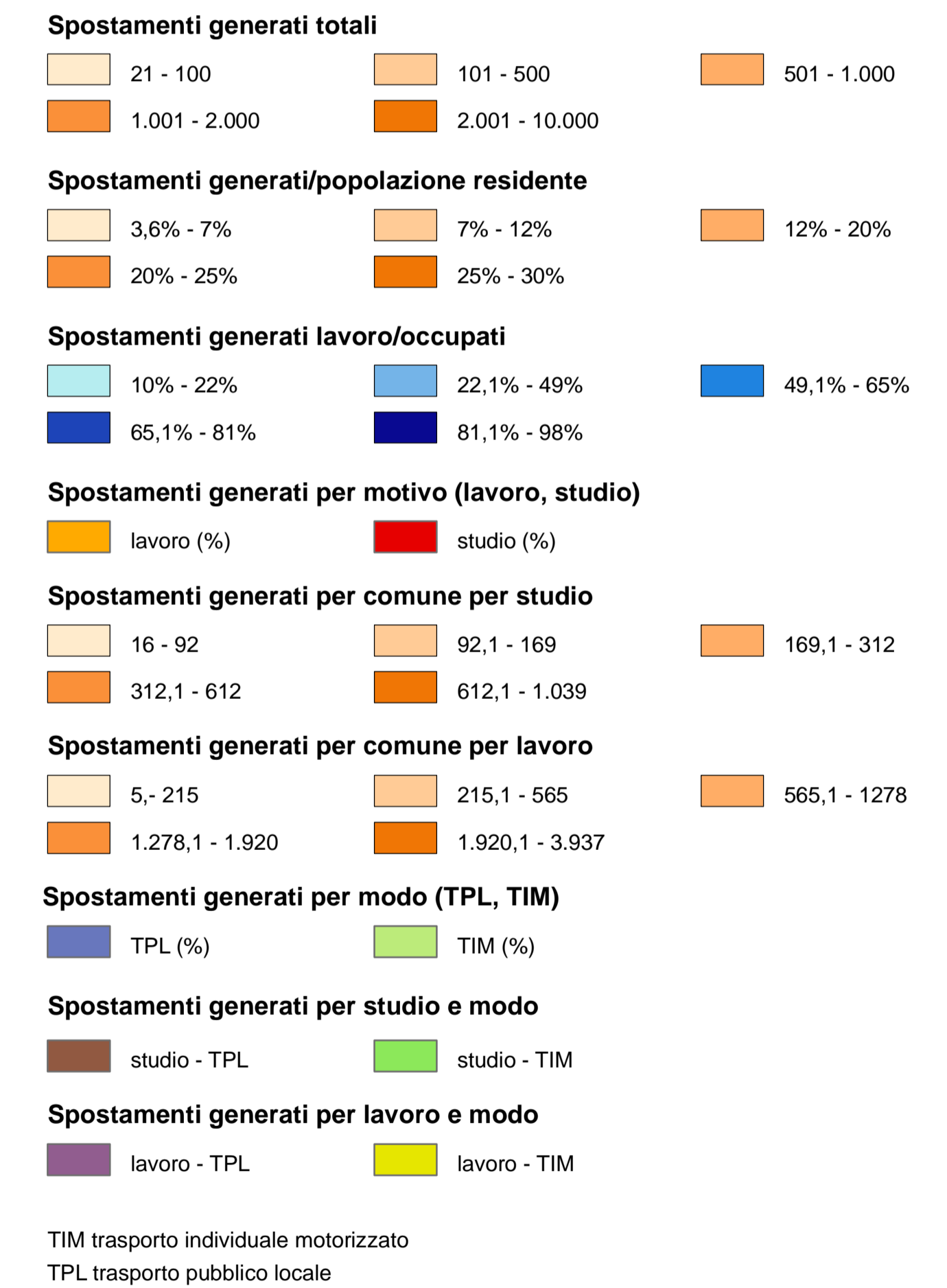
Spostamenti generati per lavoro e modo

La distribuzione degli spostamenti ottenuta tramite l'elaborazione dei dati sugli spostamenti sovcomunali del XIV Censimento Istat - 2001, restituisce l'attuale assetto delle relazioni territoriali che riflette una organizzazione per poli in cui si concentrano la maggior parte delle attività, delle funzioni e dei servizi della città.

Le dinamiche di mobilità rappresentate si riferiscono ai soli movimenti sistematici, ossia agli spostamenti effettuati regolarmente tra i centri per motivi di lavoro e di studio deprivati dei movimenti interni ai singoli comuni.

I rilevamenti dell'Istat non danno conto degli spostamenti per altri motivi che recenti ricerche condotte a livello internazionale dimostrano essere le pratiche spaziali più numerose. Riconosciuto il peso relativo dei dati censuari a disposizione, le elaborazioni condotte risultano comunque indicative dei rapporti intercorrenti tra le parti del territorio.

Il diverso grado di dipendenza dei comuni della Provincia dai centri principali (Sassari, Alghero, Porto Torres e Ozieri), rappresentato attraverso il numero degli spostamenti attratti e generati e tramite il confronto tra questi e la popolazione residente nei singoli comuni, consente di riconoscere ambiti affini per le pratiche di mobilità.



PROVINCIA DI SASSARI
Servizio di Programmazione e Pianificazione
Ufficio del Piano

**PIANO URBANISTICO PROVINCIALE
PIANO TERRITORIALE DI COORDINAMENTO**

GEOGRAFIA DELL'ORGANIZZAZIONE DELLO SPAZIO
SISTEMA DELLA MOBILITÀ
MOBILITÀ GENERATA

Obiettivo	Scala	Aggiornamento	Data
A-G20.1			Ottobre 2008

Il coordinatore del Piano
Giovanni MACIOCCO

Il Presidente della Provincia
Alessandra GIUCIDI