











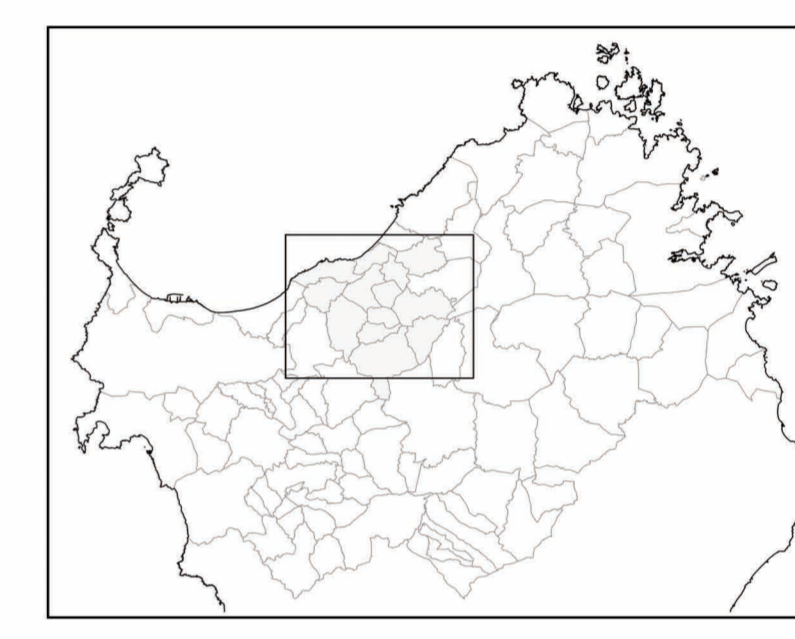


In riferimento all'art. 106, co. 1, punto 12 e 13 delle Nta del Ppr, è stata eseguita un'attività di analisi e confronto basata sui dati del mosaico degli strumenti urbanistici vigenti al luglio 2007, le cui informazioni sono state sintetizzate ed uniformate alla classificazione del D.A. 20/12/1983 2260/U (Decreto Floris).
L'analisi ha consentito di individuare tre tipi di situazioni problematiche:

- ? le porzioni del territorio Provinciale in cui si verificano sovrapposizioni tra gli strumenti urbanistici dei singoli Comuni;
- ? le porzioni del territorio Provinciale non assoggettate alla pianificazione di alcun Comune;
- ? le aree in cui si verificano significative differenze tra le previsioni urbanistiche di Comuni confinanti.

L'elaborato rappresenta solo due delle tre categorie individuate, infatti le prime due hanno carattere geografico-spaziale, mentre la terza categoria, per la sua natura interpretativa ed interlocutoria, non ha invece un corrispondente tematismo spazialmente definito e viene esaminata compiutamente negli elaborati testuali del presente Piano.

-  Aree d'interferenza tra gli strumenti urbanistici - SOVRAPPOSIZIONI
-  Aree d'interferenza tra gli strumenti urbanistici - AREE NON COPERTE
- Mosaico degli strumenti urbanistici (classificazione D.A. 20/12/1983 2260/U)**
-  Zone A - Centro storico-artistico o di particolare pregio ambientale
-  Zone B - Completamento residenziale
-  Zone C - Espansione residenziale
-  Zone D - Industriali, artigianali e commerciali
-  Zone E - Agricole
-  Zone F - Turistiche
-  Zone G - Servizi generali
-  Zone H - Salvaguardia
-  Zone S - Servizi a carattere locale
-  Zone di competenza non comunale



PROVINCIA DI SASSARI
Settore IX - Programmazione e Pianificazione
Ufficio del Piano



PIANO URBANISTICO PROVINCIALE PIANO TERRITORIALE DI COORDINAMENTO

ELEMENTI DI ANALISI E CONFRONTO TRA
LE PREVISIONI URBANISTICHE DEI COMUNI CONFINANTI

Colori elaborati: **GE - os - I** Data: **1:50.000** Del: **Ottobre 2008**

Il coordinatore del Piano: **Giovanni MACIOCCO** Il Presidente della Provincia: **Alessandra GIUDICI**

